




SALVAGUARDA



CRONOGRAMA

Geografia
JULHO

Olá, estudante! Este é nosso cronograma sugerido em relação à disciplina de geografia para o mês de julho. Os conteúdos aqui sugeridos são apenas uma parte do total de assuntos da disciplina



Cronograma de julho de geografia

Pessoal, de acordo com a Relação de Conteúdos de Geografia disponível no nosso site, organizamos cronogramas de estudos mensais, a fim de acompanhar todo o conteúdo do que é mais cobrado no ENEM e nos demais Vestibulares! Está é uma sugestão de desenvolvimento, cabe a você traçar o melhor caminho para a sua aprovação!

**Qualquer dúvida, estamos disponíveis no grupo de monitores para auxiliá-los!
Bons Estudos!**

Assuntos abordados neste mês:

Frente 1 – Cartografar, compreender os aspectos físico-naturais e suas relações com as dinâmicas socioespaciais no espaço geográfico	Frente 2 - A importância da Geografia para analisar o mundo contemporâneo
Hidrografia	UE - União Europeia
Bacias Hidrográficas, Redes e Divisor de Águas	BRICS – Brasil, Rússia, Índia, China e África do Sul
Rios e Bacias Hidrográficas Brasileiras e Mundiais	MERCOSUL – Boco Econômico, Mercado Comum do Sul, Tratado de Assunção, Estados Membros
Vegetação do Mundo	NAFTA – Acordo de Livre Comércio da América Latina, EUA, Canadá e México, USMA e Gov. Trump
Vegetação do Brasil	
Questões Ambientais- Mudanças Climáticas	
O desmatamento no Brasil	
Os hotspots Brasileiros	
Ilhas de Calor, Chuva Ácida e Inversão térmica	
Conferências Mundiais para o Meio Ambiente	

FRENTE I:

HIDROGRAFIA: é o ramo da Geografia responsável por estudar as águas do planeta Terra. O conjunto das águas de uma região ou país também pode ser chamada de Hidrografia. Entre os objetos de estudo dessa área estão: os oceanos, rios, lagos, mares, geleiras, águas da atmosfera e do subsolo.



Aula Completa:

[Hidrografia](#)

Créditos: Plataforma de estudos Professor Ricardo Marcílio

BACIA HIDROGRÁFICA, REDE HIDROGRÁFICA E DIVISOR DE ÁGUAS:

Pode-se falar que as bacias são partes do espaço em que as águas das chuvas, das montanhas, subterrâneas ou de outros rios escoam em direção a um determinado curso d'água, realizando o abastecimento. Na aula a seguir, o professor Rafael Barreto de Geografia irá discutir e explicar o conceito de Bacias Hidrográficas, bem como suas redes de drenagem e seus afluentes.



Aula Completa:

[Bacia hidrográfica, rede hidrográfica, divisor de águas](#)

Créditos: Canal Quadro Livre

RIOS E BACIAS HIDROGRÁFICAS BRASILEIRAS E MUNDIAIS:

Nesta aula de Geografia para o Enem, o Prof Silvester continua com as aulas de Hidrografia. Desta vez ele vai explicar conceitos e classificações dos Rios e Bacias Hidrográficas brasileiras e mundiais! Os regimes fluviais, se ele é Endorreico ou Exorreico, os tipos de foz, os cursos do rio, entre várias outras coisas! Confira!



Aula Completa:

[Rios e Bacias Hidrográficas Brasileiras e mundiais](#)

Créditos: Canal Prof Silvester Geografia

*****PLAYLIST COM AULAS E RESOLUÇÕES DE EXERCÍCIOS SOBRE O TEMA**



Aula Completa:

[Playlist de Hidrografia](#)

Créditos: Canal Prof Silvester Geografia

VEGETAÇÕES DO MUNDO:

Os principais biomas e vegetações do mundo.

- Florestas Equatoriais e tropicais
- Florestas de coníferas (Taiga)
- Florestas Temperadas
- Savanas
- Maquis e Garrigues (chaparral)
- Desertos (oásis)
- Estepes e pradarias



Aula Completa:

[Vegetações do mundo](#)

Créditos: Plataforma de estudos Professor Ricardo Marcílio

VEGETAÇÕES DO BRASIL:

A vegetação do Brasil, ou seja, os biomas brasileiros se dividem em alguns tipos:

- Formações Florestais

Floresta amazônica

Mata Atlântica

Mata das araucárias

Mata dos cocais

- Formações complexas

Cerrado

Pantanal

Caatinga

- Formações herbáceas

Campos sulinos (pampas)

- Formações litorâneas

Mangues Dunas e restingas



Aula Completa:
[Vegetações do Brasil](#)

Créditos: Plataforma de estudos Professor Ricardo Marcílio

QUESTÕES AMBIENTAIS:

Trata-se das alterações no meio ambiente causadas pelo homem, ou seja, mudanças causadas pelo desenvolvimento das atividades humanas no espaço geográfico.

MUDANÇAS CLIMÁTICAS:

São transformações a longo prazo nos padrões de temperatura e clima, principalmente causadas por atividades humanas, especialmente a queima de combustíveis fósseis.

LINK EXTRA ONU: <https://brasil.un.org/pt-br/175180-o-que-s%C3%A3o-mudan%C3%A7as-clim%C3%A1ticas>

As aulas abordam: O aquecimento global é natural ou antrópico? O que é efeito estufa? Efeito estufa antropogênico. Equilíbrio térmico. Dióxido de carbono, metano e óxido nitroso. Revolução Industrial. Recursos energéticos. Tratados para redução de dióxido de carbono IPCC. Anos mais quentes 1998 e 2005. Catástrofes ambientais.




Aula Completa:
[Mudanças climáticas](#)

Créditos: Canal Prof Jeangrafia




Aula Completa:
[Mudanças climáticas \(aquecimento global e buraco na camada de ozônio\)](#)


Créditos: Plataforma de estudos Professor Ricardo Marcílio


	Aula Completa: Mudanças climáticas: a urgente luta para salvar a Terra 21 notícias que marcaram o século 21 Créditos: Canal BBC Brasil
---	---

DESMATAMENTO NO BRASIL:

	Aula Completa: O desmatamento no Brasil Créditos: Canal Geobrasil.
---	---

OS HOTSPOTS BRASILEIROS:


	Aula Completa: Os Hotspots brasileiros Créditos: Canal Geobrasil.
---	--

	Aula Completa: Seca histórica na Amazônia pode levar a floresta ao ponto de 'não retorno'? Créditos: Canal BBC News Brasil
--	---


ILHAS DE CALOR, CHUVA ÁCIDA E INVERSÃO TÉRMICA:

	Aula Completa: Impactos ambientais: Ilhas de calor, chuva ácida, inversão térmica Créditos: Canal Quadro Livre
---	---

CONFERÊNCIAS MUNDIAIS PARA O MEIO AMBIENTE

	Aula Completa: Conferências mundiais para o meio ambiente Créditos: Canal Quadro Livre
---	---


*****PLAYLIST COMPLETA SOBRE O TEMA:**

	Aula Completa: Playlist sobre questões ambientais Créditos: Canal Geobrasil.
---	---


FRENTE II:

UNIÃO EUROPEIA (UE):

Aula completa de União Europeia, incluindo a história, os desafios, questão migratória, Brexit e outros pontos mais.


	<p>Aula Completa: União Europeia</p> <p>Créditos: Plataforma de estudos Professor Ricardo Marcílio</p>
---	---

UNIÃO EUROPEIA (UE):

	<p>Aula Completa: UNIÃO EUROPEIA (1/3) - FORMAÇÃO DA UE, BENELUX, PLANO SCHUMAM, CECA, CEE, PAC, EURATOM</p> <p>Créditos: Canal Quadro Livre</p>
---	---


BRICS: BRASIL, RÚSSIA, ÍNDIA, CHINA E ÁFRICA DO SUL

Nessa aula de Geografia, o professor Rafael Barreto (@profrapaelbarreto) conta o que é e o histórico do BRICS, que inicialmente se chamava BRIC ou BRIC'S. O início das relações, os PIB's produzidos por cada um desses países tidos como emergentes, a base econômica entre outros fatores.

	<p>Aula Completa: BRICS - BRASIL, RÚSSIA, ÍNDIA, CHINA, ÁFRICA DO SUL - GRUPO ECONÔMICO DOS EMERGENTES</p> <p>Créditos: Canal Quadro Livre</p>
---	---


MERCOSUL:

BLOCO ECONÔMICO, MERCADO COMUM DO SUL, TRATADO DE ASSUNÇÃO, ESTADOS MEMBROS

	<p>Aula Completa: MERCOSUL - BLOCO ECONÔMICO, MERCADO COMUM DO SUL, TRATADO DE ASSUNÇÃO, ESTADOS MEMBROS</p> <p>Créditos: Canal Quadro Livre</p>
---	---


NAFTA:

Nessa aula de Geografia, o professor Rafael Barreto (@profrapaelbarreto) faz um apanhado sobre o Nafta, listando alguns pontos importantes como: A força estadunidense, fuga de indústrias do EUA para o México, indústrias maquiladoras, Governo Trump, muro EUA x México, criação da USMCA, nível de bloco econômico, zona de livre comércio, redução de tarifas alfandegárias e outros temas relevantes a provas e vestibulares de Geografia.

	<p>Aula Completa: NAFTA - ACORDO DE LIVRE COMÉRCIO DA AMÉRICA LATINA, EUA, CANADÁ E MÉXICO, USMCA, GOVERNO TRUMP</p>
---	---

	Créditos: Canal Quadro Livre
--	------------------------------

*****PLAYLIST COMPLETA SOBRE O TEMA**

	Aula Completa: Playlist blocos econômicos Créditos: Canal Quadro Livre
---	---