




**SALVAGUARDA**



# **CRONOGRAMA**

**Geografia**  
**AGOSTO**

*Olá, estudante! Este é nosso cronograma sugerido em relação à disciplina de geografia para o mês de agosto. Os conteúdos aqui sugeridos são apenas uma parte do total de assuntos da disciplina*



## Cronograma de agosto de geografia

**Pessoal, de acordo com a Relação de Conteúdos de Geografia disponível no nosso site, organizamos cronogramas de estudos mensais, a fim de acompanhar todo o conteúdo do que é mais cobrado no ENEM e nos demais Vestibulares! Está é uma sugestão de desenvolvimento, cabe a você traçar o melhor caminho para a sua aprovação!**

**Qualquer dúvida, estamos disponíveis no grupo de monitores para auxiliá-los!  
Bons Estudos!**

**Assuntos abordados neste mês:**


<b>Frente 1</b> – Cartografar, compreender os aspectos físico-naturais e suas relações com as dinâmicas socioespaciais no espaço geográfico	<b>Frente 2</b> - A importância da Geografia para analisar o mundo contemporâneo
<b>Formação Territorial Brasileira</b>	<b>Continente americano</b>
<b>O espaço Geográfico Brasileiro</b>	<b>América Latina</b>
<b>Regionalização brasileira</b>	<b>América Anglo-Saxônica</b>
<b>Estrutura Fundiária Brasileira</b>	
<b>Agricultura</b>	
<b>Produção Agrícola Brasileira</b>	

### **FRENTE I:**

#### **FORMAÇÃO TERRITORIAL BRASILEIRA:**

Nessa aula de Geografia, da série de aulas "Geografia do Brasil", o professor Rafael Barreto (@profrafaelbarreto) fala sobre a formação e configuração do território brasileiro. Dentre os tópicos, estudaremos: Brasil em 1500, indígenas viviam em "pindorama", assinado Tratado de Tordesilhas (Espanha e Portugal), início da colonização brasileira, pau-brasil, capitanias hereditárias, desenvolvimento da agricultura, cana-de-açúcar, povoamento do litoral.

Anexação do território do Acre, criação de territórios federais, interiorização, pecuária avança ao longo dos grandes rios, retirada das drogas do sertão na Amazônia, desrespeito ao tratado de Tordesilhas, mineração, migração para o interior. Declínio da mineração, destaque para o café.

	<b>Aula Completa:</b> <a href="#">Formação territorial brasileira</a>
---	--

Créditos: Canal Quadro Livre

### O ESPAÇO GEOGRÁFICO BRASILEIRO:

Dentre os tópicos, estudaremos: Características Gerais, 5º maior país do mundo com "proporções continentais", grande extensão latitudinal, variedade de climas e vegetações e presente em duas zonas climáticas, grande extensão longitudinal, presente em vários fusos horários, zonas climáticas, fronteiras brasileiras (terrestre e marítima, países vizinhos, oceano Atlântico "Amazônia azul". Território, a relação de poder, territorialidade (apropriação de um espaço por um povo), território nacional (espaço controlado pelas instituições políticas de um país), 3 poderes: executivo, legislativo, judiciário.



#### **Aula Completa:**

[Espaço geográfico brasileiro](#)

Créditos: Canal Quadro Livre

### REGIONALIZAÇÃO BRASILEIRA:

5 Macrorregiões, 3 complexos regionais, 4 Brasis de Milton Santos.

Quando falamos sobre "regionalização" podemos entender a divisão de um grande espaço territorial, com critérios previamente estabelecidos, em áreas menores que passam a ser chamadas de regiões. Nessa aula o professor de Geografia Rafael Barreto mostra que cada região Brasileira se diferencia das outras por apresentar particularidades próprias, além de compreender quais são as regionalizações do Brasil e suas intenções com o professor Ricardo Marcílio.



#### **Aula Completa:**

[Regionalização brasileira](#)

Créditos: Canal Quadro Livre



#### **Aula Completa:**

[Regionalizações do Brasil](#)

Créditos: Canal Prof Ricardo Marcilio

### GEOGRAFIA AGRÁRIA:

É a ciência que estuda a terra e as suas formas de exploração e cultivo, ou seja, o desenvolvimento da agricultura. Dedicar-se a temas como a evolução da produção agropecuária, a modernização do campo, os diferentes modos de vida no meio rural e os impactos ambientais dessas atividades. O nascimento dessa atividade se deu na pré-história, quando o homem entendeu que criar plantas e domesticar animais eram meios fundamentais de sobrevivência.

### ESTRUTURA FUNDIÁRIA BRASILEIRA:


Aula completa sobre a questão histórica e fundiária do Brasil, tratando desde o Brasil colônia com as sesmarias, passando pela lei de terras e as leis que garantiriam o acesso à propriedade

agrícola do Brasil. Concentração de terras também se faz válida. E os movimentos sociais do campo? MST? Reforma agrária?

	<b>Aula Completa:</b> <a href="#">Agricultura do Brasil - Estrutura Fundiária</a> Créditos: Canal Prof Ricardo Marcilio
---	---


#### AGRICULTURA:

Aula completa sobre os principais sistemas de produção e formas de agricultura e pecuária, levando em consideração os modos intensivos e extensivos, agricultura de plantation (patronal), subsistência, familiar e comercial, além de discutir a revolução verde.

	<b>Aula Completa:</b> <a href="#">Agricultura: Sistemas agrícolas e modos de produção</a> Créditos: Canal Prof Ricardo Marcilio
---	---

#### PRODUÇÃO AGRÍCOLA BRASILEIRA:


Vídeo aula sobre a agricultura do Brasil, mostrando quais as principais produções agrícolas nacionais, bem como as consequências dessas produções para a economia nacional.

	<b>Aula Completa:</b> <a href="#">Agricultura do Brasil: Produções agrícolas regionais</a> Créditos: Canal Prof Ricardo Marcilio
---	--

### **FRENTE II:**

#### CONTINENTE AMERICANO:

A vídeo aula a seguir aborda as principais características do continente americano e a diferença entre América Latina e América Anglo Saxônica, além de também descrever as principais características sociais dos países pertencentes à América do Norte, América do Sul e Central.

	<b>Aula Completa:</b> <a href="#">Continente Americano   Características sociais e Divisão territorial</a> Créditos: Canal Geografia com JeanGrafia
---	---

#### AMÉRICA LATINA:

Aula completa de geografia sobre a América Latina. A aula fala sobre os aspectos naturais: - Relevo - Clima - Vegetação Aspectos humanos: - características sociais - diversidade étnica Aspectos econômicos: - Setor primário - Setor secundário - Setor terciário Aspectos geopolíticos - século XX - Século XXI



**Aula Completa:**

[América Latina: Aspectos naturais, socioeconômicos e geopolíticos](#)

Créditos: Plataforma de estudos Professor Ricardo Marcílio

**AMÉRICA ANGLO SAXÔNICA:**

Aspectos socioeconômicos (EUA e CANADÁ)



**Aula Completa:**

[América Anglo-Saxônica](#)

Créditos: Canal Geobrasil